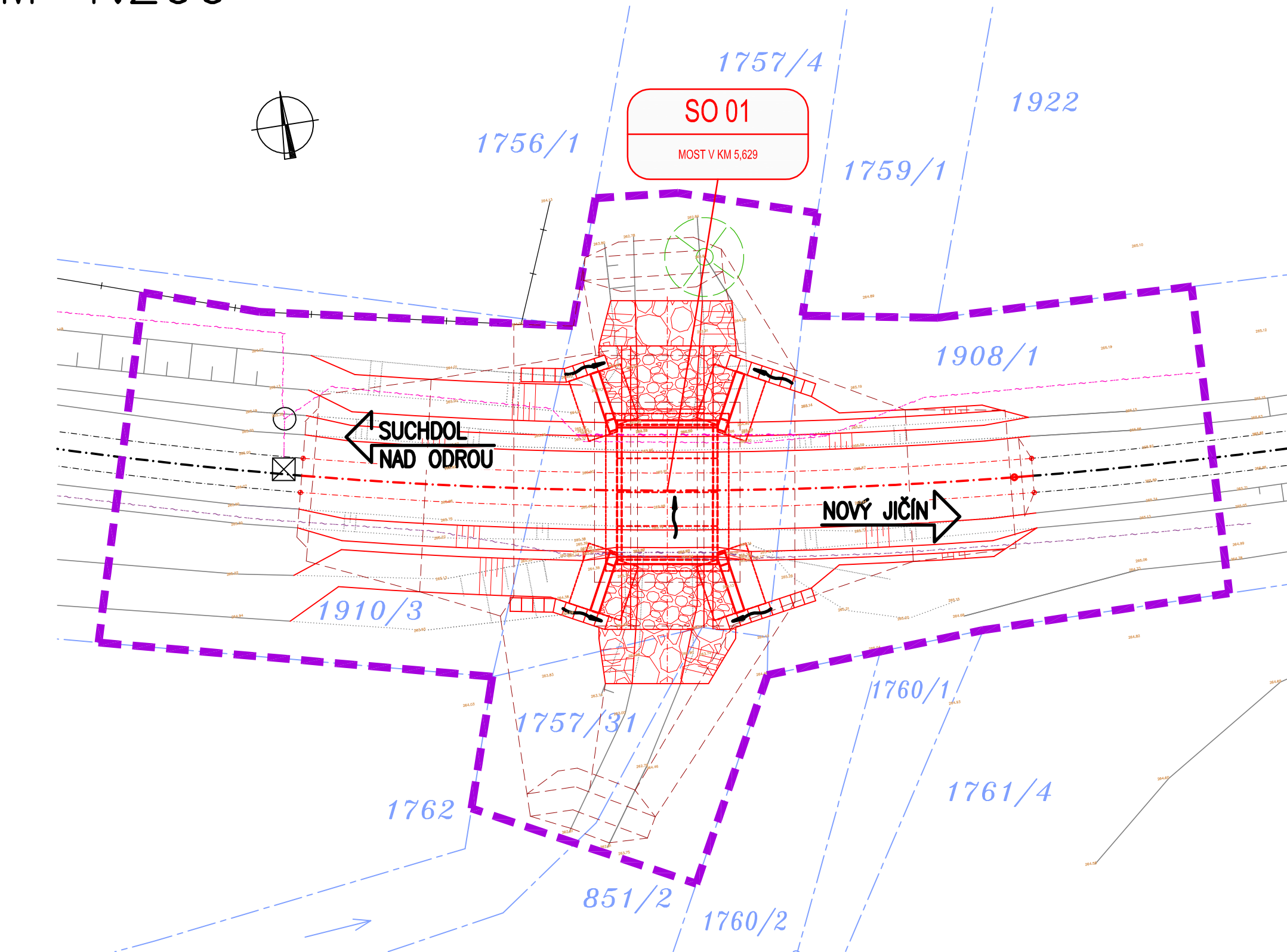
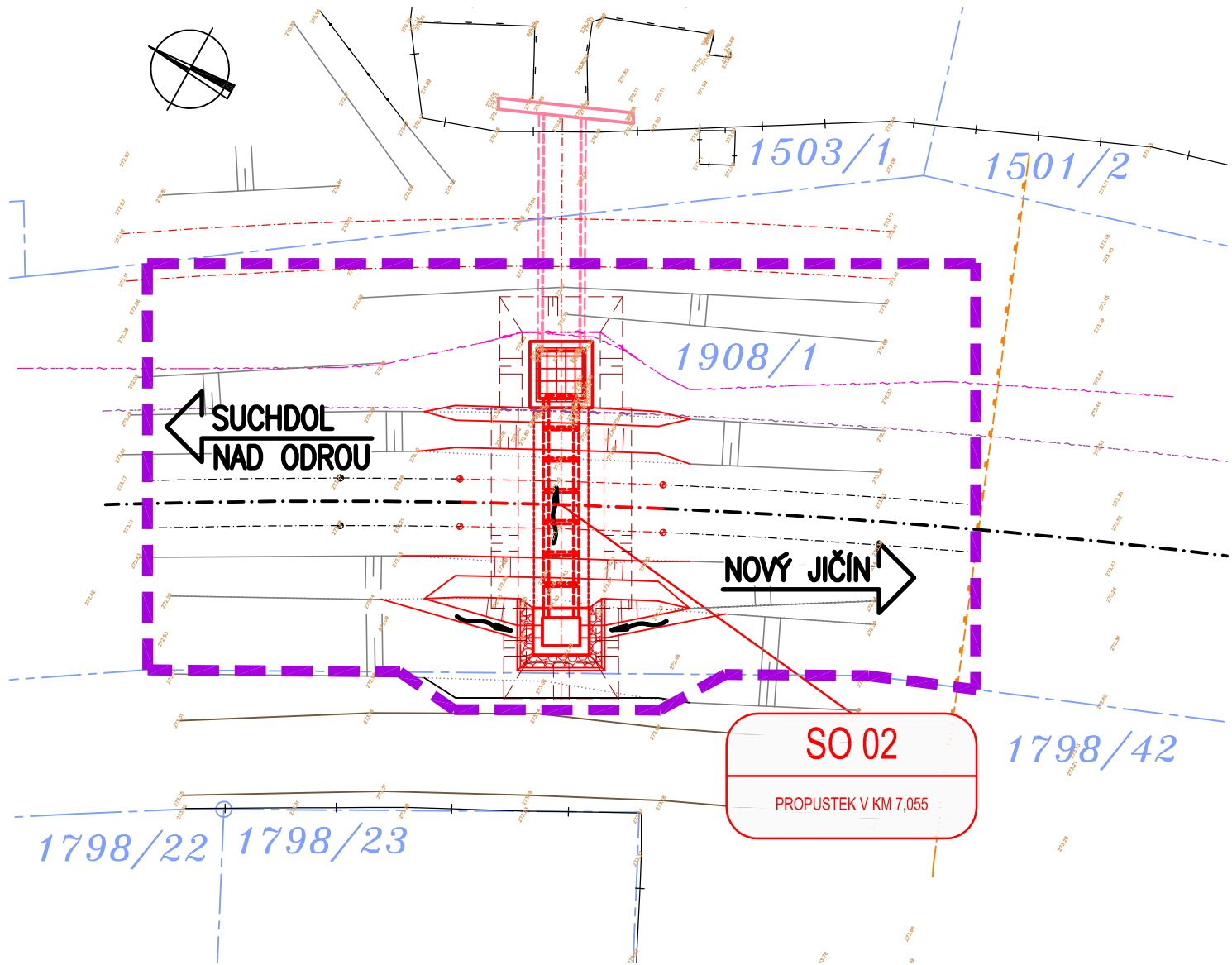


KOORDINAČNÍ SITUACE STAVBY  
 M 1:200



SEZNAM SO:  
 SO 01 - MOST V KM 5,629  
 SO 02 - PROPUSTEK V KM 7,055

LEGENDA KATASTRU:  
 — HRANICE KATASTRÁLNÍCH ÚZEMÍ  
 — HRANICE PARCELY KATASTRU NEMOVITOSTÍ  
 xx/xx ČÍSLO PARCELY KATASTRU NEMOVITOSTÍ  
 — HRANICE STAVBY



LEGENDA SÍTÍ:






- STÁVAJÍCÍ ZABEZPEČOVACÍ VEDENÍ – SŽ, s.o., SSZT
- STÁVAJÍCÍ SĎELOVACÍ VEDENÍ – ČD-TELEMATIKA, a.s.
- STÁVAJÍCÍ VYSOKOTLAKÝ PLYNOVOD – GASNET, s.r.o.
- ÚPRAVA TRASY STÁVAJÍCÍHO ZABEZPEČOVACÍHO VEDENÍ – SŽ, s.o., SSZT
- ÚPRAVA TRASY STÁVAJÍCÍHO SĎELOVACÍHO VEDENÍ – ČD-TELEMATIKA, a.s.

LEGENDA:

- STÁVAJÍCÍ PONECHANÉ STAVBY (BUDOVY, MOSTY, ZDI, PROPUSTKY, ...)
- STÁVAJÍCÍ PONECHANÉ OPLOCENÍ A ZDI (DRÁTĚNÉ, ZDĚNÉ, DŘEVĚNÉ)
- STÁVAJÍCÍ ZPEVNĚNÉ PLOCHY (VOZOVKY, CHODNÍKY, DLÁŽĚNÉ KORYTA, ...)
- STÁVAJÍCÍ SVAHY
- NOVÉ STAVBY (ŽELEZNICE, KOMUNIKACE, MOSTY, ZDI, PROPUSTKY, ...)
- NOVÉ ZEMNÍ TĚLESO
- STÁVAJÍCÍ SOLITÉRNÍ STROMY S PRŮMĚREM KMENU
- VÝKOPY A TĚSNÍCÍ HRÁZKY

TÚ: 1991 - SUCHDOL NAD ODROU - NOVÝ JIČÍN  
 DÚ: 02 - SUCHDOL NAD ODROU - ŠENOV U NOVÉHO JIČÍNA  
 DÚ: 04 - SUCHDOL NAD ODROU - NOVÝ JIČÍN MĚSTO

VÝŠKOVÝ SYSTÉM: BALT PO VYROVNÁNÍ  
 SOUŘADNICOVÝ SYSTÉM: S-JTSK

OZNAČENÍ	POPIS ZMĚNY			DATUM	PODPIS	
HIP		ZODP. PROJEKTANT	VYPRACOVAL	KONTROLOVAL	<div>GENERÁLNÍ PROJEKTANT</div> <div>IM-PROJEKT, INŽENÝRSKÉ A MOSTNÍ KONSTRUKCE, s.r.o.</div> <div>VODNÍ 1, 602 00 BRNO</div> <div>TEL: 533 446 080-2</div> <div>FAX: 533 446 089</div> <div> im-projekt@im-projekt.cz www.im-projekt.cz</div>	
ING. TOMÁŠ PÁTEČEK		ING. MARTIN VAŠÁK	ING. JANA VARGOVÁ	ING. TOMÁŠ PÁTEČEK		
						
OBJEDNATEL: SPRÁVA ŽELEZNIC, S.O. DLÁŽDĚNÁ 1003/7, 110 00 PRAHA 1						
KRAJ: MORAVSKOSLEZSKÝ		ORP: NOVÝ JIČÍN	KATASTR: ŠENOV U NOVÉHO JIČÍNA			
STAVBA:					FORMÁT	4 x A4
MOSTNÍ OBJEKTY V EVID. KM 5,629 A 7,055 TRATI SUCHDOL NAD ODROU - NOVÝ JIČÍN SITUACE STAVBY					DATUM	LISTOPAD 2020
					STUPEŇ	P
					ČÍSLO ZAK.	2020683
					MĚŘÍTKO	1:200
PŘÍLOHA:					ČÍSLO PŘÍLOHY:	ČÍSLO PARÉ:
KOORDINAČNÍ SITUACE STAVBY					C.2	
Dokumentaci lze užívat pouze ve smyslu příslušné smlouvy o dílo výkres, či jeho část, může být kopírován nebo jiným způsobem rozšiřován pouze po předchozím souhlasu IM-Projekt, inženýrské a mostní konstrukce, s.r.o.						

Dokumentaci lze užívat pouze ve smyslu příslušné smlouvy o dílo výkres, či jeho část, může být kopírován nebo jiným způsobem rozšiřován pouze po předchozím souhlasu IM-Projekt, inženýrské a mostní konstrukce, s.r.o.